

smer - Alejová/križ VSS

smer - kruh. obj. Moldavská(mimo)



EURÓPSKA ÚNIA  
Kofinový fond  
OP Integrovaná infraštruktúra 2014 - 2020

MINISTERSTVO  
DOPRAVY A VÝSTAVBY  
SLOVENSKEJ REPUBLIKY

#### LEGENDA:

Antik Telecom - označenie kabie podzemná, digitál  
budovný tržbový štít a podzem

Výškový systém: Bpv  
Súradnicový systém: S-JTSK v realizácii JTSK

Máňažer projekt:	Ing. Ján Tóth	REMING CONSULTING A.S.
Hlavný inžinier projekt:	Ing. Marek Ballo	REMING CONSULTING A.S.
Geometrický projektant:	Združenie MET Košice	REMING CONSULTING A.S.
Investor - Stavebník:	KOŠICE	REMING CONSULTING A.S.
Mesto Košice	Trnávská cesta 27, 831 04 Bratislava	REMING CONSULTING A.S.
Tržba - 0,01 Košice	Tržba - 0,01 Košice	REMING CONSULTING A.S.
Tržba - 0,01 Košice	Tržba - 0,01 Košice	REMING CONSULTING A.S.
Tržba - 0,01 Košice	Tržba - 0,01 Košice	REMING CONSULTING A.S.

Zodpovedný projektant objektu:	Ing. Albert Čabala	SUDOP KOŠICE a.s.
Návrh - vypracoval:	Ing. Albert Čabala	SUDOP KOŠICE a.s.
Komunikoval:	Ing. Albert Čabala	SUDOP KOŠICE a.s.
Tržba - 0,01 Košice	Tržba - 0,01 Košice	SUDOP KOŠICE a.s.
Tržba - 0,01 Košice	Tržba - 0,01 Košice	SUDOP KOŠICE a.s.
Tržba - 0,01 Košice	Tržba - 0,01 Košice	SUDOP KOŠICE a.s.
Tržba - 0,01 Košice	Tržba - 0,01 Košice	SUDOP KOŠICE a.s.
Tržba - 0,01 Košice	Tržba - 0,01 Košice	SUDOP KOŠICE a.s.

ANTIK  
telecom

V uvedenom záujmovom území sa nachádza PODZEMNÉ/NADZEMNÉ  
siete NACHADZAJÚ/NECHADZAJÚ. Zakreslenie trasy je len informatívne.  
Pred zahájením zemných prác je nutné požiadať ANTIK Telecom s.r.o.  
o presné vytyčenie. Žiadame dodržať ochranu našich vodičov  
v zmysle platných zákonov a STN.

Výjadrenie je vydávané pre účely:  
1. Informatívny zakres  
2. F  
3. F  
4. F

Dátum: 9.1.2023 Podpis: [Signature]



EURÓPSKA ÚNIA  
Kohézny fond  
OP Integrovaná infraštruktúra 2014 – 2020



MINISTERSTVO  
DOPRAVY A VÝSTAVBY  
SLOVENSKEJ REPUBLIKY

#### LEGENDA:

— ANTİK Telecom, s.r.o. — označovanie kábľe podzemne — preložený stav  
— betónový káblový žlab s poklopom

Výškový systém: Bpv

Súradnicový systém: S-JTSK v realizácii JTSK

Manažér projektu:	Ing. Ján Tóth		 <b>REMIING</b> CONSULT A.S. Trnavská cesta 27, 831 04 Bratislava DOPRAVOPROJEKT
Hlavný inžinier projektu:	Ing. Marek Balko		
Generálny projektant:	<b>Združenie MET Košice</b>		
Investor - stavebník:	 <b>KOŠICE</b> Mesto Košice Trieda SNP 48/A 040 01 Košice	Základové číslo: 2016 Stupeň - účel: DSP	
			Komitérska 2-4, 832 03 Bratislava

Zodpovedný projektant objektu:	Ing. Albert Čabala		 <b>SUDOP</b> KOŠICE a.s. Žriedlová 1, 040 01 Košice Riaditeľ: Ing. Ján Tóth
Navrhov - vypracoval:	kollektív spracovateľov		
Kontroloval:	Ing. Albert Čabala		
Kraj:	Košický	Košice	
Stavba:	<b>KE, Modernizácia elektrických tratí MET v meste Košice, 2. etapa</b>		Stupeň - účel: DSP Základové číslo: 2016 Dátum: 10/2022 Počet A4: 3 Mierka: 1:1000 Časť: <b>G.17</b> Správa:
Učel:	UČS 17 Ul. Slanecká, úsek trate križ. VSS (mimo) – Obratisko Važecká (mimo) Objekt/súbor: PS 17-22-61 TÚ križ. VSS (mimo) – Obratisko Važecká (mimo), ochrany a úpravy oznamovacích vedení		Príloha: <b>00.1</b>
Názov prílohy:	Zjednodušená situácia - Antik Telecom		

**ANTIK**  
telecom

V uvedenom záujmovom území sa naše **PODZEMNÉ/NADZEMNÉ** siete **NACHADZAJÚ/NEVYSTUPUJÚ**. Zakreslenie trasy je len informatívne. Pred zahájením zemných prác je nutná požiadavka ANTİK Telecom s.r.o. o presnú vytyčenie. Žiadame dodržať ochranu našich vedení v zmysle platných zákonov a STN.

Výjadrenie je vydávané pre účely:

1. Informatívny záber
2. [redacted]
3. [redacted]
4. [redacted]

Dátum: 31.7.2023 Podpis: [signature]



smer - križ. ul. Cintorínska  
- križ. ul. Fejova (mimo)

ekm 0,090

ekm 0,100



smer - križ. VSS

ekm 0,950



EURÓPSKA ÚNIA  
Kohézny fond  
OP Integrovaná infraštruktúra 2014 – 2020

MINISTERSTVO  
DOPRAVY A VÝSTAVBY  
SLOVENSKEJ REPUBLIKY

#### LEGENDA:

ANTIK Telecom, s.r.o. – oznamovacie kable podzemne, digital  
Betónový káblový žlab s poklopom

Výškový systém: Bpv  
Súradnicový systém: S-JTSK v realizácii JTSK

Manažér projektu:	Ing. Ján Tóth	
Hlavný inžinier projektu:	Ing. Marek Balko	
Generálny projektant:	<b>Združenie MET Košice</b>	
Investor - zverebník:	<b>KOŠICE</b> Mesto Košice Trieda SNP 48/A 040 11 Košice	
Základové číslo:	2016	
Stupeň - účel:	DSP	

Zodpovedný projektant objektu:	Ing. Albert Čabala	
Navrhovateľ - vypracoval:	kollektív spracovateľov	
Kontroloval:	Ing. Albert Čabala	
Kraj:	Košický	
Okres:	Košice	
Stupeň:	<b>KE, Modernizácia električkových tratí MET v meste Košice, 2. etapa</b>	
Učs:	Učs 19 Ul. Južná trieda, úsek trate križ. VSS (mimo) – križ. ul. Fejova (mimo) Učs 19b úsek trate križ. ul. Cintorínska – križ. ul. Fejova (mimo) PS 19b-22-61 Tú križ. ul. Cintorínska – križ. ul. Fejova (mimo), ochrany a úpravy oznamovacích vedení	
Objekt/súbor:		
Názov prílohy:	Zjednodušená situácia - Antik Telecom	
Príloha:	<b>00.1</b>	

**ANTIK**  
telecom


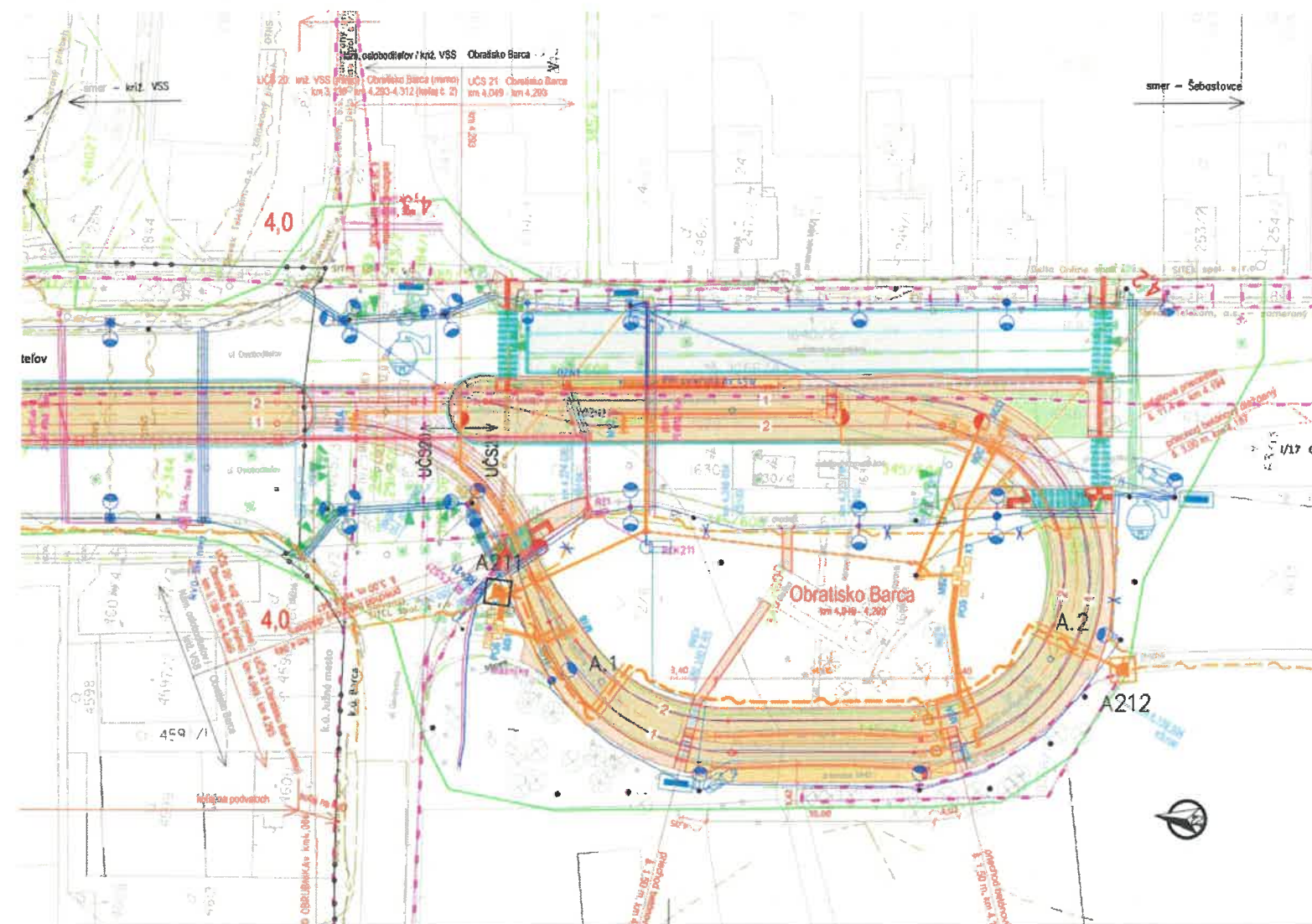
V uvedenom záujmovom území sa naša PODZEMNÉ/NADZEMNÉ  
síť NACHADZAJÚ. Zakorenenie trasy je len informatívne.  
Pred zahájením zemných prác je nutné požiadať ANTIK Telecom s.r.o.  
o presné vytýčenie. Žiadame dodržať ochranu našich vedení  
v zmysle platných zákonov a STN.

Výdrenie je vydávané pre účely:

1. Informatívny zápis
2. Informácia o trase
3. Pre potreby ochrany vedení
4. Pre potreby oznamovacích vedení

Dátum: 31.7.2023 Podpis:





Výkový systém: Bpv  
Súradnicový systém: S-JTSK v realizácii JTSK

Marsažer projekt:	Ing. Ján Tóth		
Hlavný inžinier projektu:	Ing. Marek Balík		
Generálny spracovateľ:	<b>Združenie MET Košice</b>		
Partner - staviteľ:	Košice	Mesto Košice Trieda SNP 48/A 040 01 Košice	2016 DSP

Zodpovedný projektant objektu:	Ing. Albert Čabala		
Navrhovateľ - vypracovateľ:	kolektív spracovateľov		
Kontroloval:	Ing. Albert Čabala		
Objekt:	Košický	Košice	
Stupeň:	<b>KE, Modernizácia električkových tratí MET v meste Košice, 2. etapa</b>		
Učes:	Učes 21 Obratisko Barca PS 21-22-61 Obratisko Barca, ochrany a úpravy oznamovacích vedení		
Objektový kód:	Situácia - ANTIK Telecom		
Príloha:	<b>2</b>		

**ANTIK**  
telecom

V uvedenom záujmovom území sa naše **PODZEMNÉ/NADZEMNÉ** siete **NACHADZAJÚ**. **Zakorenenie trasy je len informatívne.** Pred zahájením zemných prác je nutné požiadať ANTIK Telecom s.r.o. o presné vytyčenie. Žiadame dodržať ochranu našich vedení v zmysle platných zákonov a STN.

Vydávanie je vydané pre účely:

1. Informatívny zápis
2. [redacted]
3. [redacted]
4. [redacted]

Dátum: 21. 7. 2015 Podpis: [signature]





MINISTERSTVO  
DOPRAVY A VÝSTAVBY  
SLOVENSKEJ REPUBLIKY

#### LEGENDA:

- ANTİK Telecom, s.r.o. - oznamovacie káble vzduch - dočasný stav
- ANTİK Telecom, s.r.o. - vzdušné prípojky
- ANTİK Telecom, s.r.o. - oznamovacie káble podzemné - konečný stav
- Chránička (betónový žlab, HDPE 110mm)
- ⊕ ANTİK Telecom, s.r.o. - káblová komora

Výškový systém: BpV  
Súradnicový systém: S-JTSK v realizácii JTSK

Majiteľ projektu:	Ing. Ján Tóth	
Hlavný inžinier projektu:	Ing. Marek Balto	
Generálny projektant:	<b>Združenie MET Košice</b>	
Investor - mesto:	Košice	
Miesto Košice:	Trávná cesta 27, 831 04 Bratislava	
Dátum:	2016	
Stavba - úloha:	DSP	

Zodpovedný projektant objektu:	Ing. Albert Čabala	
Navrhovateľ - vypracoval:	Košeľský spracovateľ	
Kontroloval:	Ing. Albert Čabala	
Km:	Košický	
Km:	Košice	
Názov:	<b>KE, Modernizácia elektrických tratí MET v meste Košice, 2. etapa</b>	
Účel:	Účel 16	
Opis:	Účel 16 - úseky trasy tr. VSS (mimo) - kruhový objazd Mladá (mimo) PS 16-22-71	
Účel:	Účel 16 - úseky trasy tr. VSS (mimo) - kruhový objazd Mladá (mimo) PS 16-22-71	
Názov prílohy:	Zjednodušená situácia - ANTİK, časť 1	
Stupeň - úloha:	DSP	
Základné údaje:	2016	
Datum:	10/2022	
Príloha A4:	4	
Mierka:	1:1000	
Číslo:	G.16	
Príloha:	00.1.1	

**ANTİK**  
telecom

V uvedenom súľmovom území sa neho PODZEMNÉ/NADZEMNÉ  
siete NACHÁDZAJÚ. Zakreslenie trasy je len informatívne.  
Pred začatím zemných prác je nutné požiadať ANTİK Telecom s.r.o.  
o presné vytýčenie. Žiadame dodržať ochranu našich vedení  
v smysle platných zákonov a STN.

Vydávanie je vydané pre účely:  
1. Informatívny zápis  
2. [redacted]  
3. [redacted]  
4. [redacted]

Dátum: 31. 7. 2023 Podpis: [signature]



EURÓPSKA ÚNIA  
Kohézny fond  
OP Integrovaná infraštruktúra 2014 – 2020





MINISTERSTVO  
DOPRAVY A VÝSTAVBY  
SLOVENSKEJ REPUBLIKY

#### LEGENDA:

- ANTIK Telecom, s.r.o. – označovanie káble vzduch – dočasný stav
- ANTIK Telecom, s.r.o. – vzdušné prípojky
- ANTIK Telecom, s.r.o. – označovanie káble podzemné – konečný stav
- Chráničnica (betónový žlab, HDPE 110mm)
- ANTIK Telecom, s.r.o. – káblová komora




Výškový systém: BpV  
Súradnicový systém: S-JTSK v realizácii JTSK

Máňažer projektu:	Ing. Ján Toth				
Hlavný inžinier projektu:	Ing. Marek Ballo				
Generálny projektant:	<b>Združenie MET Košice</b>				
Investor - mesto:	 <b>KOŠICE</b>	Miesto Košice	Trnava 22, 831 04 Bratislava	Zároveň číslo:	<b>2016</b>
		Trnava 22, 831 04 Bratislava			<b>DSP</b>
					Kamínova 24, 832 03 Bratislava

Zodpovedný projektant objektu:	Ing. Albert Čabala		
Naučiteľ - vypracoval:	kolektív spracovateľov		
Kontroloval:	Ing. Albert Čabala		
Km:	Košický	Košice	Základná 1,040 01 Košice
Stupeň - údel:	DSP		
Základové číslo:	2016		
Dátum:	10/2022		
Podiel A4:	4		
Skupina:	1:1000		
Číslo:	Súprava:		
Príloha:			

**ANTIK**  
telecom

V uvedenom záujmovom území sa nachádza **PODZEMNÉ/NADZEMNÉ** sietne **NACHÁDZAJOÚ**. Získanie trasy je len informatívne. Pred zahájením zemných prác je nutné požiadať ANTIK Telecom s.r.o. o presné vytýčenie. Žiadame dodržať ochranu našich vedení v zmysle platných zákonov a STN.

Vydanie je vydané pre účely:  
1. informatívny zápis  
2.   
3.   
4. 

Dátum: 31. 7. 2023 Podpis: 















LEGENDA:  
ANTIK Telekom, s.r.o. - plánovaná trať káblov - červená čiara  
ANTIK Telekom, s.r.o. - stĺpček prípojky  
ANTIK Telekom, s.r.o. - stĺpček podzemná kábelová sieť - zelená čiara  
Chodník (chodník) - šedá čiara  
ANTIK Telekom, s.r.o. - stĺpček podzemná kábelová sieť - zelená čiara

Výkresový systém: ETRS89  
Súradnicový systém: ETRS89  
Mierka: 1:1000

Projektant:	Ing. Ján Pátek	Stavba:	Modernizácia elektrickej siete v meste Košice
Objekt:	Združenie MET Košice	Stavba:	Modernizácia elektrickej siete v meste Košice
Objekt:	Košice	Stavba:	Modernizácia elektrickej siete v meste Košice

Objekt:	Košice	Stavba:	Modernizácia elektrickej siete v meste Košice
Objekt:	Košice	Stavba:	Modernizácia elektrickej siete v meste Košice
Objekt:	Košice	Stavba:	Modernizácia elektrickej siete v meste Košice
Objekt:	Košice	Stavba:	Modernizácia elektrickej siete v meste Košice
Objekt:	Košice	Stavba:	Modernizácia elektrickej siete v meste Košice
Objekt:	Košice	Stavba:	Modernizácia elektrickej siete v meste Košice
Objekt:	Košice	Stavba:	Modernizácia elektrickej siete v meste Košice
Objekt:	Košice	Stavba:	Modernizácia elektrickej siete v meste Košice
Objekt:	Košice	Stavba:	Modernizácia elektrickej siete v meste Košice
Objekt:	Košice	Stavba:	Modernizácia elektrickej siete v meste Košice

**ANTIK**  
telecom

V uvedenom záujmovom území sa naše PODZEMNÉ/NADZEMNÉ  
siete NACHÁDZAJU/PODZEMNÉ/NADZEMNÉ. Zakreslenie trasy je len informatívne.  
Pred zahájením zemných prác je nutné požiadať ANTIK Telecom s.r.o.  
o presné vytýčenie. Žiadame dodržať ochranu našich vedení  
v zmysle platných zákonov a STN.

- Výkres je vydávaný pre účely:
1. Informatívny zakres
  2. [redacted]
  3. [redacted]
  4. [redacted]

Dátum: 31.7.2023 Podpis: [signature]





Dátum: 21.9.2023 Podpis:







#### LEGENDA

[illegible]

Wykazano, że:

Symulacja jest lepsza niż rzeczywista

[illegible]

**ANTIK**  
telecom

V uvedenom záujmovom území sú naše PODZEMNÉ/NADZEMNÉ  
siete NACHADZAJÚ/PODZEMNÉ/NADZEMNÉ. Zakreslenie trasy je len informatívne.  
Pred zahájením zemných prác je nutné požiadať AHTIK Telecom s.r.o.  
o presné vytyčenie. Žiadame podporu ochrany našich vedení  
v zmysle platných zákonov a STN.

1. vydání la vydávané pro účely:

1. Informativný záskres

Dátum: 31.7.2023 Podpis:

Podpis: \_\_\_\_\_



**LEGENDA**

----- ANTUK Telekom, s.r.o. - optická sieťová sieť - optická sieť  
----- ANTUK Telekom, s.r.o. - optická sieťová sieť - optická sieť  
----- ANTUK Telekom, s.r.o. - optická sieťová sieť - optická sieť  
----- ANTUK Telekom, s.r.o. - optická sieťová sieť - optická sieť

Výkresy súčasti: 5-10A výtlačok 1/1

Číslo	Názov	Stav	Podpis
1	Základná mapa	vypracované	ANTUK Telekom, s.r.o.
2	Podrobná mapa	vypracované	ANTUK Telekom, s.r.o.
3	Podrobná mapa	vypracované	ANTUK Telekom, s.r.o.
4	Podrobná mapa	vypracované	ANTUK Telekom, s.r.o.
5	Podrobná mapa	vypracované	ANTUK Telekom, s.r.o.
6	Podrobná mapa	vypracované	ANTUK Telekom, s.r.o.
7	Podrobná mapa	vypracované	ANTUK Telekom, s.r.o.
8	Podrobná mapa	vypracované	ANTUK Telekom, s.r.o.
9	Podrobná mapa	vypracované	ANTUK Telekom, s.r.o.
10	Podrobná mapa	vypracované	ANTUK Telekom, s.r.o.



V uvedenom záujmovom území sa nachádza **PODZEMNÉ/HADZEMNÉ** siete **NACHADZAJOÚ** na **ANTUK Telekom, s.r.o.** Zakreslenie trasy je len informatívne. Pred zahájením zemných prác je nutné požiadať **ANTIK Telecom s.r.o.** o presné vytýčenie. Žiadame dodržať ochranu našich vývodov v zmysle platných zákonov a STN.

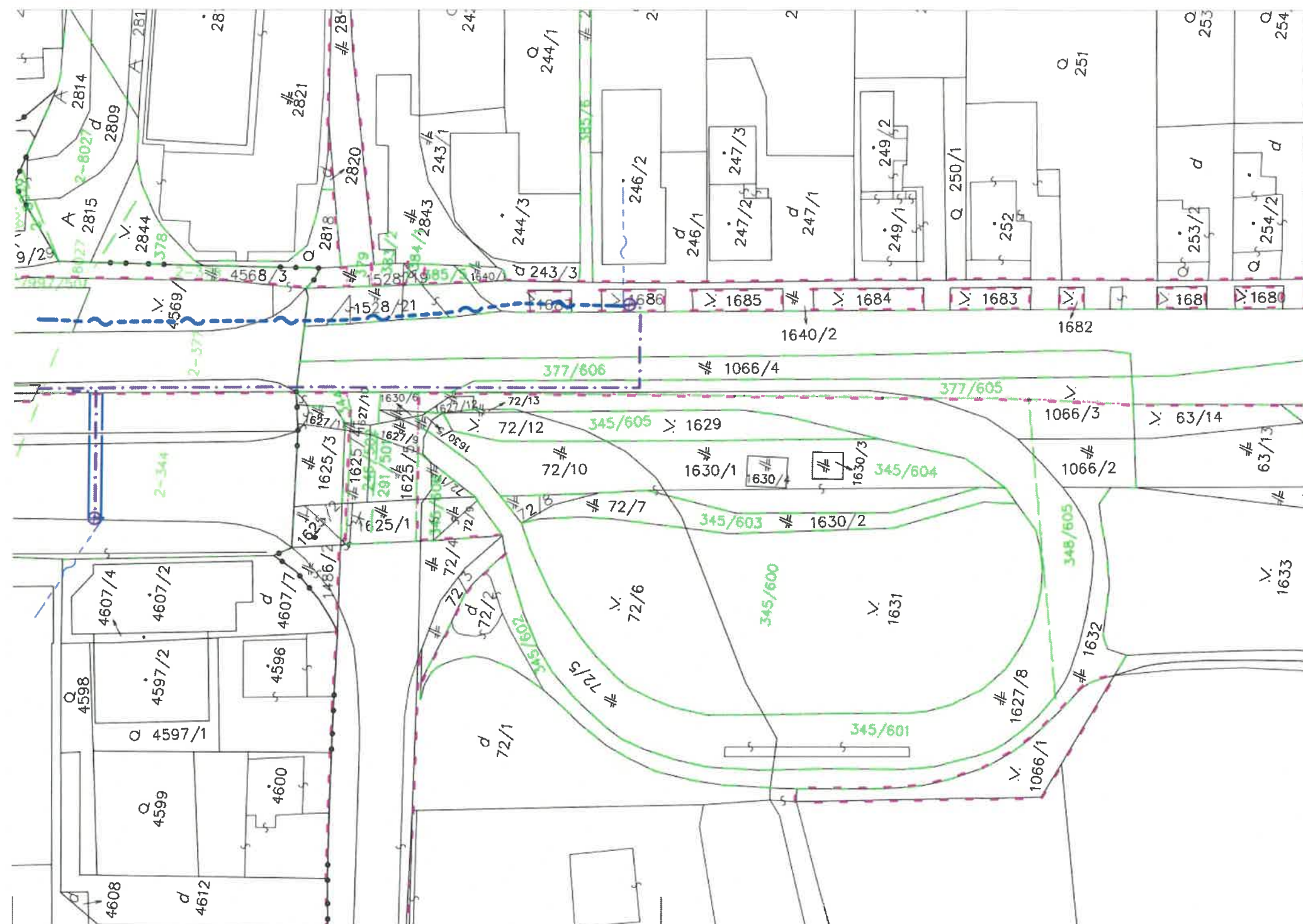
- Výkres je vydávaný pre účely:
1. Informatívny záber
  2. Podrobná mapa
  3. Podrobná mapa
  4. Podrobná mapa

Dátum: 31.7.2023 Podpis:





Datum: 31.7.2023 Poedpin



EURÓPSKA ÚNIA  
Kohézny fond  
OP Integrovaná infraštruktúra 2014 – 2020



MINISTERSTVO  
DOPRAVY A VÝSTAVBY  
SLOVENSKEJ REPUBLIKY

#### LEGENDA:

- ANTIK Telecom, s.r.o. - oznamovacie kable vzduch - dočasný stav
- ANTIK Telecom, s.r.o. - vzdušné prípojky
- ANTIK Telecom, s.r.o. - oznamovacie kable podzemné -- konečný stav
- Chránička (betónový žlob, HDPE 110mm)
- ⊕ ANTIK Telecom, s.r.o. - káblová komora

Výškový systém: Bpv

Súradnicový systém: S-JTSK v realizácii JTSK

Manažér projektu:	Ing. Ján Tóth		
Hlavný inžinier projektu:	Ing. Marek Balco		
Generálny projektant:	Združenie MET Košice		
Investor - stavebník:	KOŠICE	Mesto Košice Trieda SNP 48/A 040 01 Košice	
Základové číslo:	2016		
Stupeň - účel:	DSP		
Kominárska 2-4, 832 03 Bratislava			

Zodpovedný projektant objektu:	Ing. Albert Čabala														
Navrhovateľ - vypracovateľ:	koľektív spracovateľov														
Kontroloval:	Ing. Albert Čabala														
Kraj:	Košický	Okres:		Košice											
Stavba:	KE, Modernizácia elektrických tratí MET v meste Košice, 2. etapa		<p>Zriedlová 1, 040 01 Košice</p> <p>Nadpis</p> <p>Ing. Ján Tóth</p> <table><tr><td>Stupeň - účel:</td><td>DSP</td></tr><tr><td>Zákazkové číslo:</td><td>2016</td></tr><tr><td>Dátum:</td><td>10/2022</td></tr><tr><td>Počet A4:</td><td>3</td></tr><tr><td>Mierka:</td><td>1:500</td></tr><tr><td>Časť:</td><td>Súprava:</td></tr></table> <p>G.21</p>	Stupeň - účel:	DSP	Zákazkové číslo:	2016	Dátum:	10/2022	Počet A4:	3	Mierka:	1:500	Časť:	Súprava:
Stupeň - účel:	DSP														
Zákazkové číslo:	2016														
Dátum:	10/2022														
Počet A4:	3														
Mierka:	1:500														
Časť:	Súprava:														
Účel:	UČS 21 Obratisko Barca PS 21-22-71 Obratisko Barca, ochrany a úpravy zavesených optických vedení														
Objekt/súbor:															
Názov prílohy:	Zjednodušená situácia		Príloha: 00												

ANTIK  
telecom

V uvedenom záujmovom území sa nachádza PODZEMNÉ/NADZEMNÉ  
cable NACHÁDZA JU/NADZEMNÉ. Zakreslenie trasy je len informatívne.  
Pred zahájením zemných prác je nutné požiadať ANTIK Telecom s.r.o.  
o presné vytýčenie. Žiadame dodržať ochranu našich vedení  
v zmysle platných zákonov a STN.

Výdrenie je vydávané pre účely:

1. informácia o trase
2. informácia o trase
3. informácia o trase
4. informácia o trase

Dátum: 31.7.2023 Podpis: